

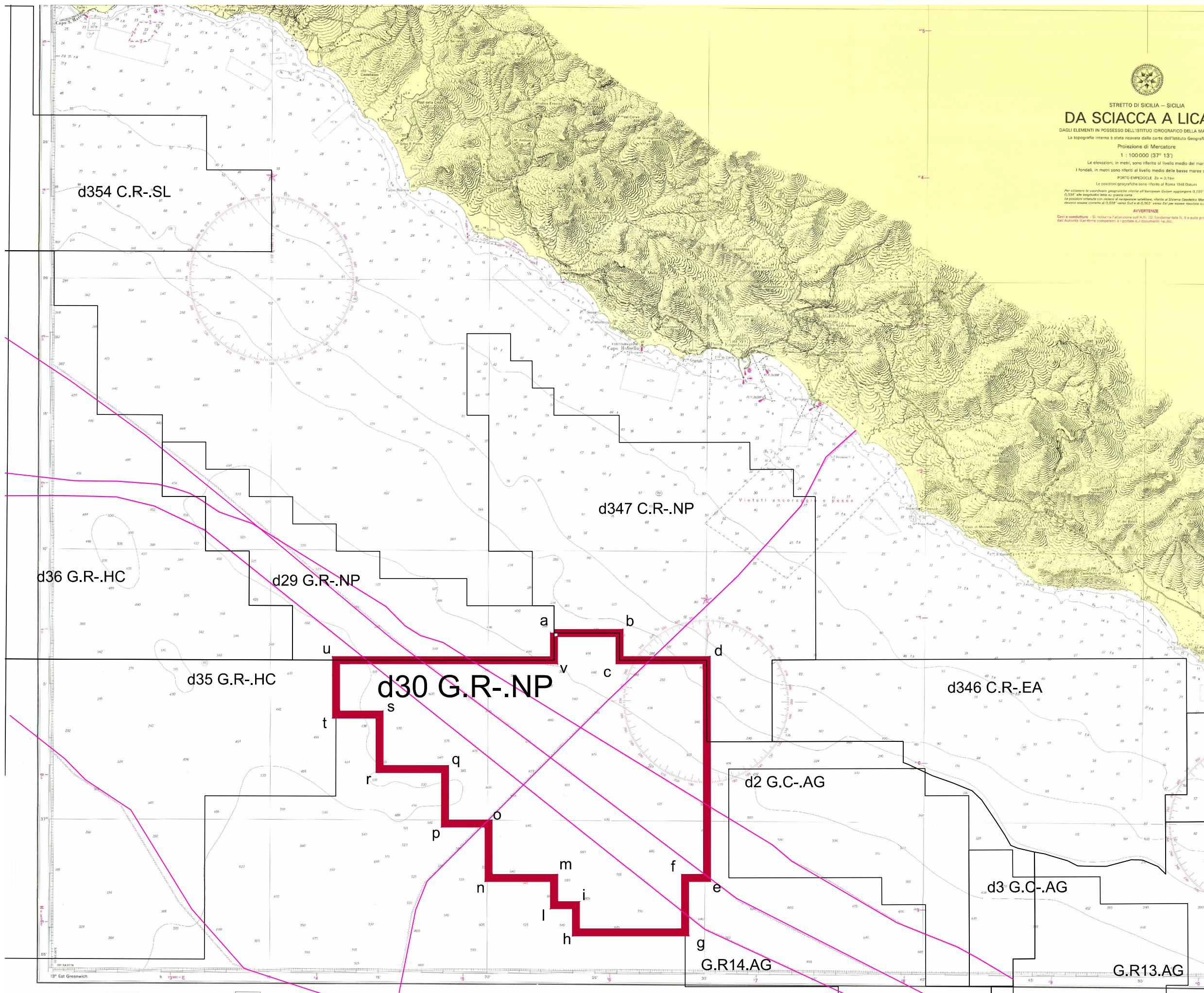
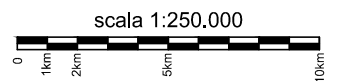
Northern Petroleum (UK) Ltd

Permesso di Ricerca per  
Idrocarburi "d30 G.R.- NP"

# Studio di Impatto Ambientale

Ubicazione area

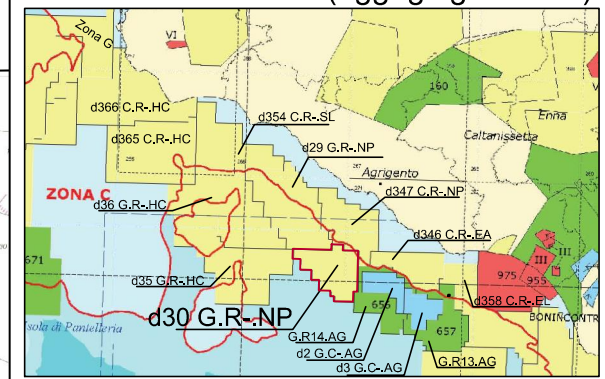
tav. 1



## Legenda

- Area permesso "d30 G.R.-N P"
- Altre aree di interesse minerario
- Elettrodotti

Carta titoli minerari (agg. giugno 2010)



rev.	file	data
A	d30GRNP_SIA_all1_Ubicazione.pdf	Mag. '11

Prezzo: cat. D  
La carta deve essere aggiornata utilizzando  
in eventuali casi che vengono pubblicati  
nel fascicolo degli Avvisi ai Naviganti.

Avvisi ai Naviganti: 2008 15, 16, 17, 18, 19, 20, 21, 22, 23, 24, 25, 26, 27, 28, 29, 30, 31, 32, 33, 34, 35, 36, 37, 38, 39, 40, 41, 42, 43, 44, 45, 46, 47, 48, 49, 50, 51, 52, 53, 54, 55, 56, 57, 58, 59, 60, 61, 62, 63, 64, 65, 66, 67, 68, 69, 70, 71, 72, 73, 74, 75, 76, 77, 78, 79, 80, 81, 82, 83, 84, 85, 86, 87, 88, 89, 90, 91, 92, 93, 94, 95, 96, 97, 98, 99, 100

Publicata dall'Istituto Idrografico della Marina - 3<sup>a</sup> Edizione - Genova, settembre 1993 - Direttore F. Spurio, Capogruppo di Vascello  
© Copyright, I.I.M. Genova 1993

Rimpasto: Settembre 2008